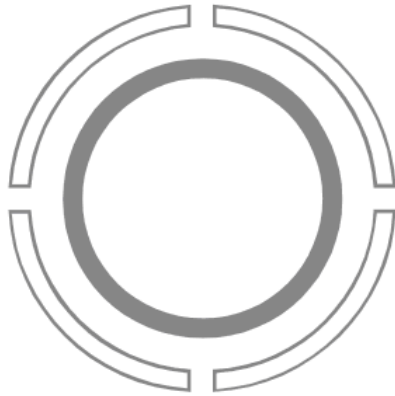


1. Raum- und Siedlungsstruktur

Nr.	Funktionszuweisung	Begriff	Textziffer
-----	--------------------	---------	------------


1.1



Mittelzentrum mit
oberzentraler
Teilfunktion

-

1.3



Mittelzentrum

2.2

1.4



Grundzentrum mit
mittelzentraler
Teilfunktion

2.2

1.5



Grundzentrum

2.2

1.7



Zentrales
Siedlungsgebiet

2.2

Vorranggebiet	Vorbehaltsgebiet
----------------------	-------------------------

1.21 /
1.21.1



Industrielle Anlagen und
Gewerbe

2.1



Funktionszuweisung

1.30











Versorgungskern




2.3

1.32		Standort mit herausgehobener Bedeutung für die Nahversorgung	2.3
1.33		Zu versorgender Bereich (eines Standortes mit herausgehobener Bedeutung für die Nahversorgung)	2.3

2. Natur und Landschaft

Nr.	Vorranggebiet	Vorbehaltsgebiet	Begriff	Textziffer
2.2 / 2.3			Natur und Landschaft	3.1.3
2.4 / 2.5			Grünlandbewirtschaftung, -pflege und -entwicklung	3.1.2
2.6			Natura 2000	3.1.4
2.7			Verbesserung der Landschaftsstruktur und des Naturhaushaltes	3.2.3
2.9	 		Biotopverbund - linienhaft	3.1.3

3. Erholung

Nr.	Vorranggebiet	Vorbehaltsgebiet	Begriff	Textziffer
3.1 / 3.3			Landschaftsbezogene Erholung	3.2.1
3.2			Infrastrukturbezogene Erholung	3.2.1

Funktionszuweisung

3.6		Standort mit der besonderen Entwicklungsaufgabe	2.1
-----	---	---	-----

Tourismus

3.7



Vorranggebiet
Tourismusschwerpunkt

2.1

Vorranggebiet	Vorbehaltsgebiet
----------------------	-------------------------

3.8



Regional bedeutsame
Sportanlage
MS=Motorsport,
GS=Golfsport, RS=Reitsport

3.2.5



4. Landwirtschaft

Nr.	Vorranggebiet	Vorbehaltsgebiet	Begriff	Textziffer
4.1			Landwirtschaft -auf Grund hohen Ertragspotenzials-	3.2.2.1
4.2			Landwirtschaft -auf Grund besonderer Funktionen-	3.2.2.1


5. Forstwirtschaft

Nr.	Vorranggebiet	Vorbehaltsgebiet	Begriff	Textziffer
5.1			Wald	3.2.2.2
5.2			Vergrößerung des Waldanteils	3.2.2.2


6. Bodenschutz und Altlasten

Nr.	Vorranggebiet	Vorbehaltsgebiet	Begriff	Textziffer
6.1			Sicherung oder Sanierung erheblicher Bodenbelastungen/ Altlasten	4.3.2
6.2			Torferhaltung	3.1.1




7. Schutz kultureller Sachgüter

Nr.	Vorranggebiet	Vorbehaltsgebiet	Begriff	Textziffer
7.1			Kulturelles Sachgut	3.2.4










8. Lärmschutz


Nr.	Vorranggebiet	Vorbehaltsgebiet	Begriff	Textziffer
			Lärmbereich Fluglärmzone 1 (innere Zone) = mehr als 75 dB(A) Fluglärmzone 2 (äußere Zone) = 67 - 75 dB(A)	4.1.6

9. Rohstoffsicherung und Rohstoffgewinnung






Nr.	Vorranggebiet	Vorbehaltsgebiet	Begriff	Textziffer
9.1 / 9.3			Rohstoffgewinnung S=Sand, To=Ton, T=Torf , K=Klei	3.2.3
9.2			Rohstoffsicherung S=Sand, To=Ton , T=Torf	3.2.3

10. Verkehr

Nr.	Vorranggebiet	Vorbehaltsgebiet	Begriff	Textziffer
Schiene				
10.1			Haupteisenbahnstrecke	4.1.1
10.3 / 10.4			Sonstige Eisenbahnstrecke	4.1.1
10.7			Anschlussgleis für Industrie und Gewerbe	4.1.1
10.11			Bahnstation mit Fernverkehrsfunktionen	4.1.1
10.15 / 10.16			Bahnstation	4.1.1
10.20			Elektrischer Betrieb	4.1.1
Straße				
10.30			Autobahn	4.1.3

10.32		Anschlussstelle	4.1.3
10.36 / 10.37		Hauptverkehrsstraße	4.1.3
10.38		Straße von regionaler Bedeutung	4.1.3
10.40		Fährverbindung	-

Wasserstraße

10.52		Schifffahrt	4.1.5
10.56		Hafen von regionaler Bedeutung	4.1.5
10.58		Sportboothafen	4.1.5
10.60		Umschlagplatz	4.1.5
10.62 / 10.63		Schleuse / Hebewerk	4.1.5



Luftverkehr

10.72		Verkehrslandeplatz	4.1.6
-------	---	--------------------	-------


11. Wasserwirtschaft

Nr.	Vorranggebiet	Vorbehaltsgebiet	Begriff	Textziffer
-----	---------------	------------------	---------	------------

Wasserversorgung

11.1			Trinkwassergewinnung	3.2.7.2
11.6			Wasserwerk	3.2.7.2
11.8			Fernwasserleitung	3.2.7.2


Abwasserbehandlung

11.20			zentrale Kläranlage	4.3.1
11.22			Hauptabwasserleitung S = Sole	4.3.1







Küsten- und Hochwasserschutz

11.30 / 11.31			Hochwasserrückhaltebecken	3.2.7.3
11.32			Deich	3.2.7.3


12. Abfallwirtschaft

Nr.	Vorranggebiet	Vorbehaltsgebiet	Begriff	Textziffer
12.1			Abfallbeseitigung / Abfallverwertung A = Mechanisch-biologische Abfallbehandlung	4.3.1

13. Energie






Nr.	Vorranggebiet	Vorbehaltsgebiet	Begriff	Textziffer
13.3			Windenergienutzung W = Wind, V = Vorrang	4.2.2
13.6			Kabeltrasse für die Netzanbindung	4.2.1
13.8			Leitungstrasse Spannung in kV	4.2.1
13.10			Umspannwerk	4.2.1
13.12			Speicherung von Primärenergie G = Gas	4.2.1
13.16			Rohrfernleitung G = Gas	4.2.1

14. Besondere öffentliche Zwecke

Nr.	Vorranggebiet	Vorbehaltsgebiet	Begriff	Textziffer
14.1			Sperrgebiet	4.3.3.2

15. Nachrichtliche Darstellungen

Nr.	Begriff	Textziffer
-----	---------	------------

15.1		Nationalpark / Biosphärenreservat	3.1.5
15.6		Gewässer	
15.11		Gemeindegrenze	-
15.12		Grenze - Planungsraum	-
15.15		Vorhandene Bebauung/ Bauleitplanerisch gesicherte Bereiche	-

Sämtliche Planzeichen außerhalb des Planungsraumes sind als nachrichtliche Darstellung zu verstehen

Maßstab 1 : 50.000

Kartenquellen: Digitale Topographische Karte, Bundesamt für Kartographie und Geodäsie, Frankfurt am Main