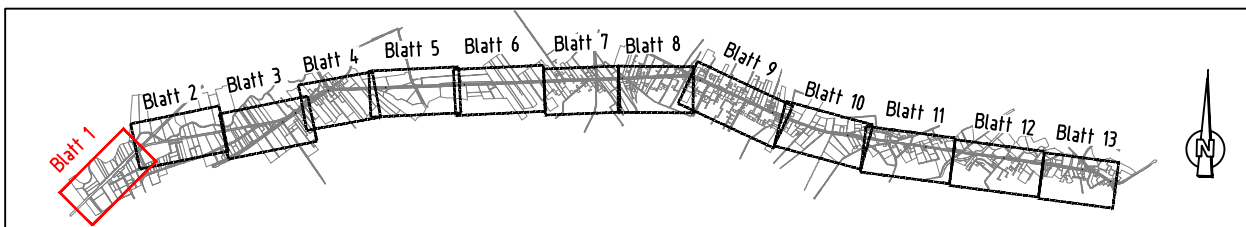
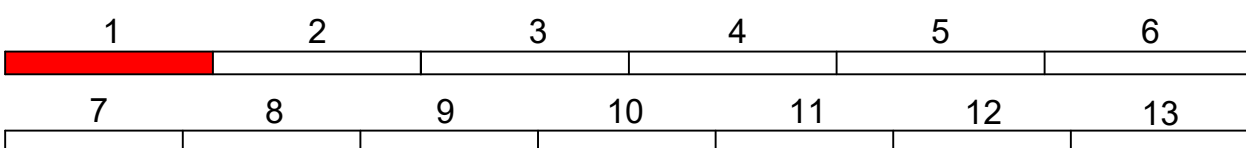




- Legende
- Bestand
 - Katastergrenzen
 - Bestandsgleisachse / Gepl. Straße
 - Rückbau
 - Planung



Nr.	Art der Änderung	Datum	Zeichen

Machbarkeitsstudie

	Planverfasser:		Zeichnungs-Nr.:	
	Emch+Berger Projekt GmbH		23009_2_-_05_-_Luftbilder	
	Für den Kreis 3, 33100 Hermann		Datum	Name
	19110000@geochartsberg.de		19.09.25	Ghafoor
Freigegeben:		Datum	gezeichnet	Zeichen
			12.11.24	Celin

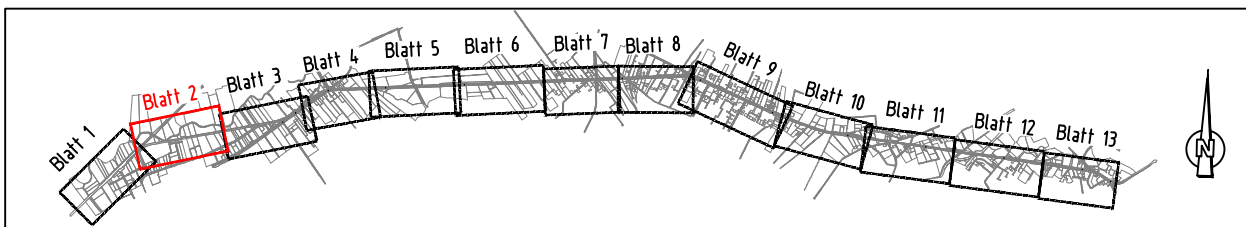
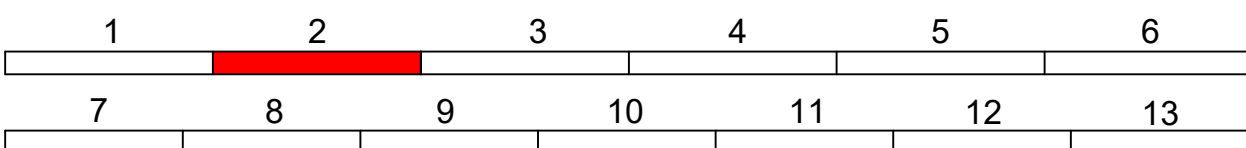
Landeskreis Aurich Amt für Kreisstraßen, Wasserwirtschaft und Deiche OT Georgsheil	Unterlage / Blatt-Nr.:	
	5 / 01	
	Lageplan Bahn - km -0,80 - 0,169	
Straße / Abschn.-Nr. / Station: B 72 / Abs. 330 - 216 - B210 / Abs. 60 - 5331		Maßstab: 1 : 1000
PROJIS-Nr.:		nachgeprüft

Machbarkeitsstudie SPNV Aurich - Emden Reaktivierung der Bahnstrecke Bahn - km 0,00 bis Bahn - km 12,62

Aufgestellt:	




- Legende**
- Bestand
 - Katastergrenzen
 - Bestandsgleisachse / Gepl. Straße
 - Rückbau
 - Planung



Nr.	Art der Änderung	Datum	Zeichen

Machbarkeitsstudie

Planverfasser:  Emch+Berger Projekt GmbH <small>Am Alten Hof 1, 33100 Herford 0511 100 100-100 www.emch-berger.de</small>	Zeichnungs-Nr.: 23009_2_-_05_-_Luftbilder	
	Datum	Name
Bearbeitet: 19.09.25		Gutgeprüft:
gezeichnet: 12.11.24		Zeichen: Celin

Landeskreis Aurich Amt für Kreisstraßen, Wasserwirtschaft und Deiche OT Georgsheil		Unterlage / Blatt-Nr.: 5 / 02 Lageplan Bahn - km 0,027 - 1,227	
Straße / Abschn.-Nr. / Station: B 72 / Abs. 330 - 216 - B210 / Abs. 60 - 5331		Maßstab: 1 : 1000	
PROJUS-Nr.:		nachgeprüft:	

Machbarkeitsstudie

SPNV Aurich - Emden Reaktivierung der Bahnstrecke
Bahn - km 0,00 bis Bahn - km 12,62

Aufgestellt:	

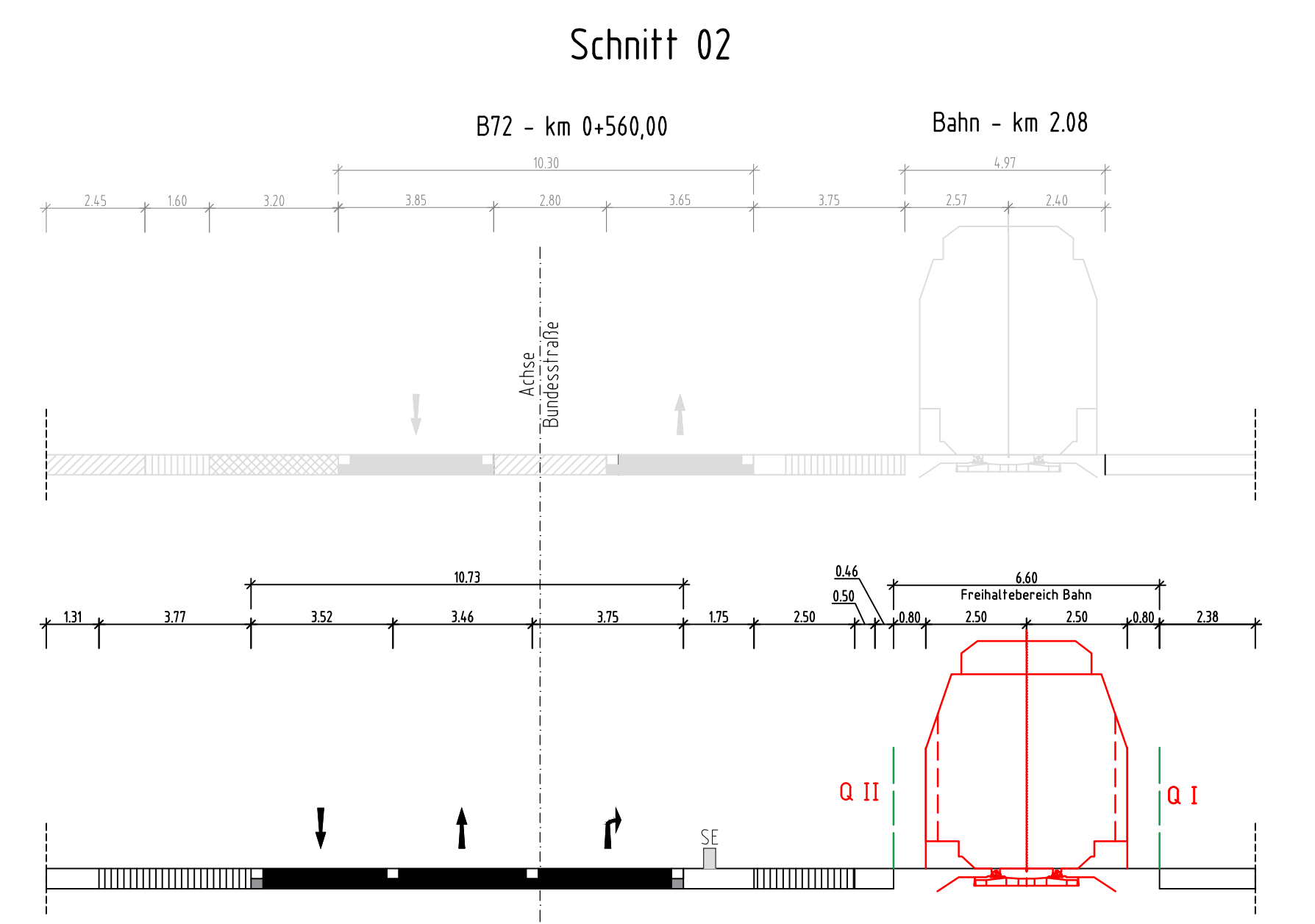
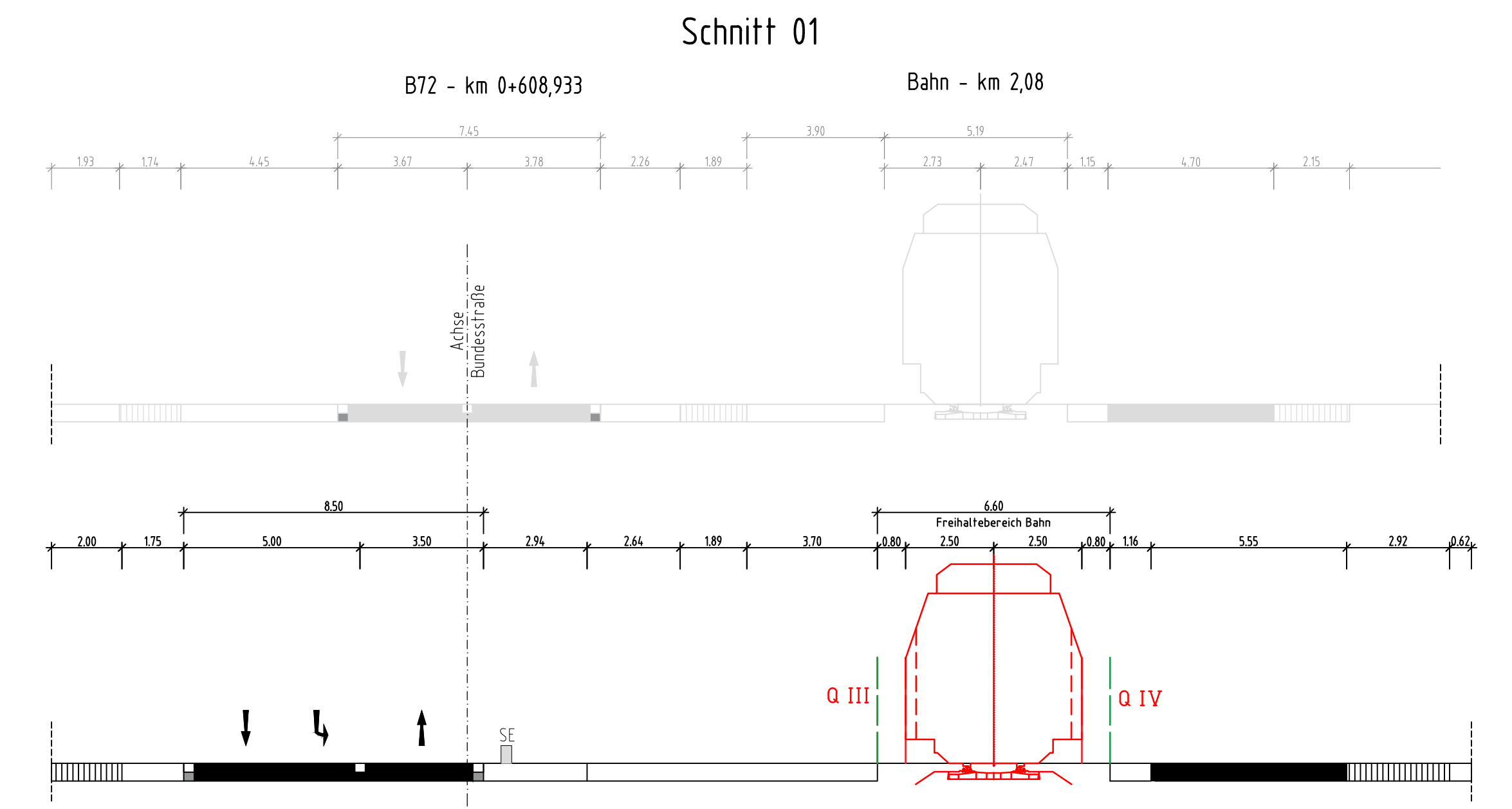
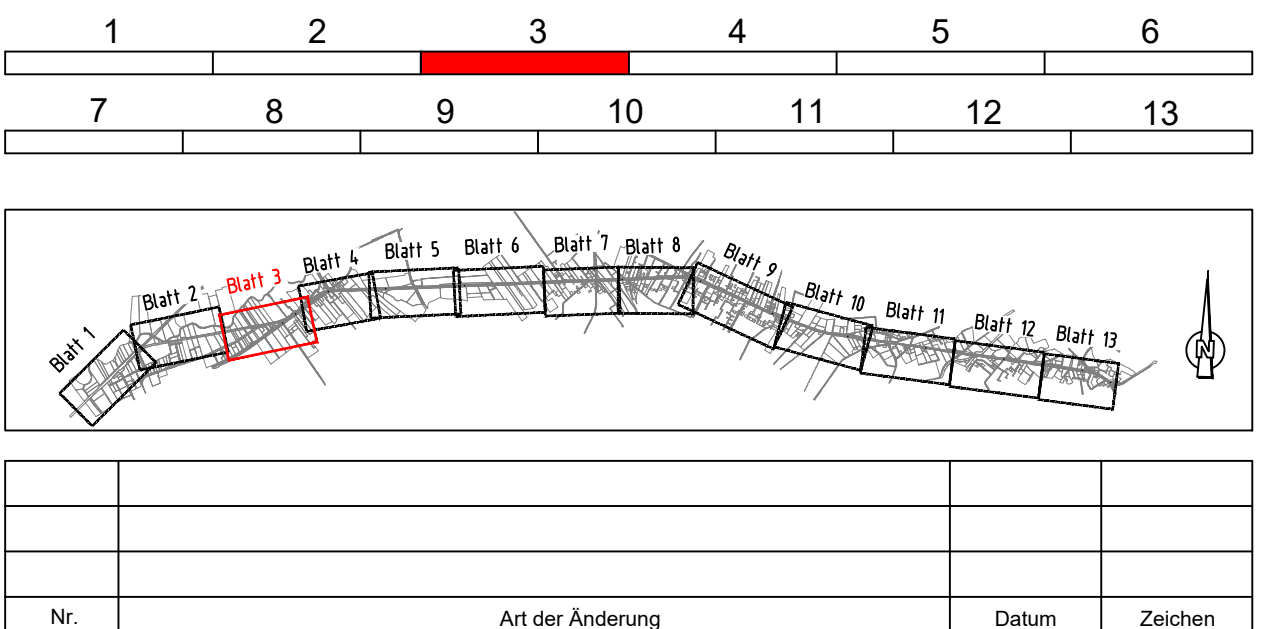


Planung:

Asphalt	Bestand
Radweg	Katastergrenzen
Bankett	Bestandsgleisachse / Gepl. Straße
Grünstreifen	Rückbau
	Planung SÜ K115n / ZAG
	Planung
	Raumbereich
	Freihaltebereich
	SE = Schutzeinrichtung

Zeichenerklärung

Fahrbahn + Markierung	SE = Schutzeinrichtung
Radweg	
Zufahrt	
Pflasterfläche	
Bankett/Grünstreifen	



Machbarkeitsstudie

Planverfasser: Emch+Berger Projekt GmbH <small>Am Alten Markt 1, 33100 Hannover Telefon: +49 (0)511 365 10-0 E-Mail: info@emch-berger.de</small>	Zeichnungs-Nr.: 23009_2_-_05_Luftbilder Datum: 19.09.25 Name: Glatfior bearbeitet: 19.09.25 gezeichnet: 12.11.24 Celin
Landeskreis Aurich Amt für Kreisstraßen, Wasserwirtschaft und Deiche OT Georgshel	Unterlage / Blatt-Nr.: 5 / 03 Lageplan Bahn - km 1,214 - 2,395 Betr. - km 0+290 - 0+600 Maßstab: 1 : 1000
Straße / Abschn.-Nr. / Station: B 72 / Abs. 330 - 216 - B210 / Abs. 60 - 5331	
PROJIS-Nr.: nachgeprüft	
Machbarkeitsstudie SPNV Aurich - Emden Reaktivierung der Bahnstrecke Bahn - km 0,00 bis Bahn - km 12,62	
Aufgestellt:	

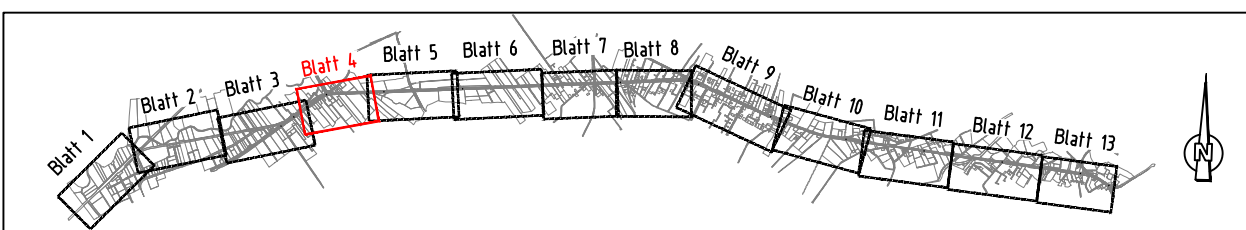
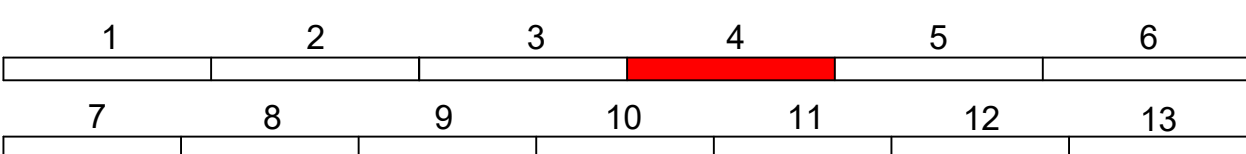


Planung:

- Asphalt
- Radweg
- Bankett
- Grünstreifen
- Fahrbahn + Markierung
- Radweg
- Zufahrt
- Pflasterfläche
- Bankett/Grünstreifen

Zeichenerklärung

- Bestand
- Katastergrenzen
- Bestandsgleisachse / Gepl. Straße
- Rückbau
- Planung
- Planung SÜ K115n / ZAG
- Raumbereich
- Freihaltebereich
- SE = Schutzzeinrichtung



Nr.	Art der Änderung	Datum
		Zeichen

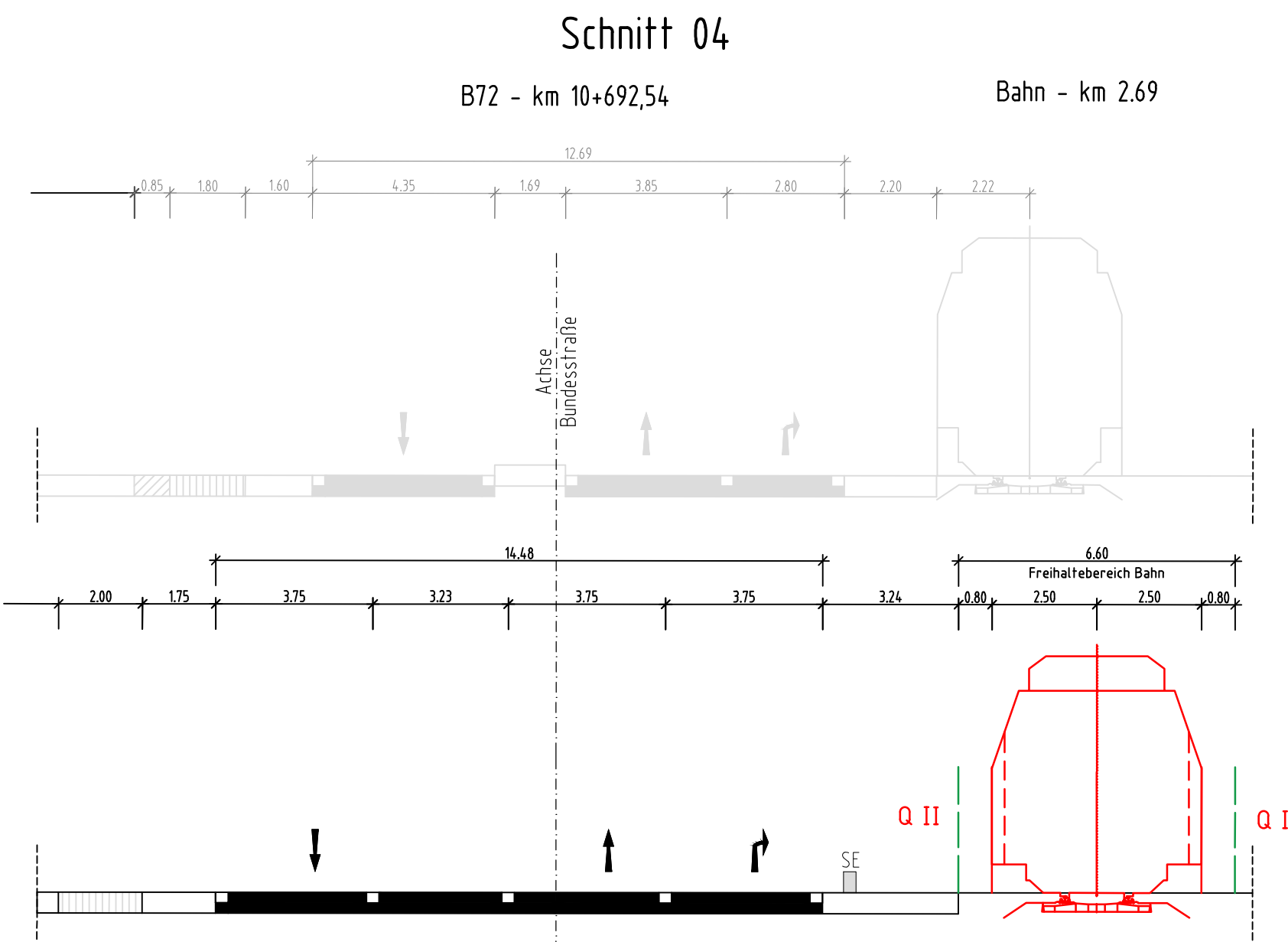
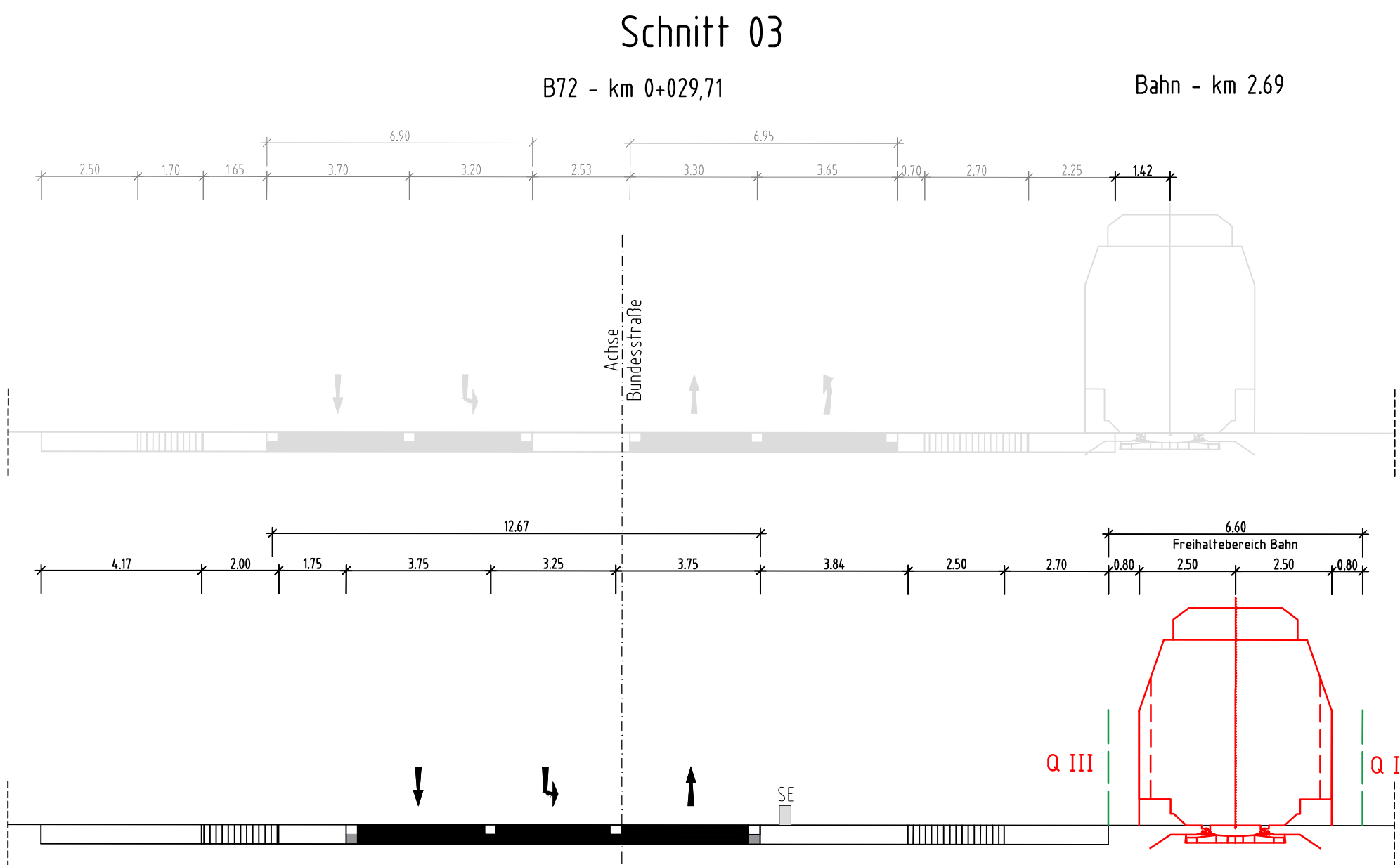
Machbarkeitsstudie

Planverfasser: Emch+Berger Projekt GmbH <small>An der B210, 3. Stockwerk 33099 Georgshausen Telefon: +49 (0)51 960 98-0</small>	Zeichnungs-Nr.: 23009_2_-_05_-_Luftbilder	
	Datum	Name
Freigegeben:	bearbeitet	19.09.25
Datum	gezeichnet	12.11.24
		Cetin

Landeskreis Aurich Amt für Kreisstraßen, Wasserwirtschaft und Deiche OT Georgshausen		Unterlage / Blatt-Nr.: 5 / 04 Lageplan Bahn - km 2.288 - 3.279 Betr.-km B210 0+410 - B72 10+130 Maßstab: 1 : 1000	
Straße / Abschn.-Nr. / Station: B 72 / Abs. 330 - 216 - B210 / Abs. 60 - 5331		PROJIS-Nr.: nachgeprüft	

Machbarkeitsstudie SPNV Aurich - Emden Reaktivierung der Bahnstrecke Bahn - km 0,00 bis Bahn - km 12,62

Aufgestellt:	





Planung:

Asphalt

Radweg

Bankett

Grünstreifen

Fahrbahn + Markierung

Radweg

Zufahrt

Pflasterfläche

Bankett/Grünstreifen

Bestand

Katastergrenzen

Bestandskreislinie / Gepl. Straße

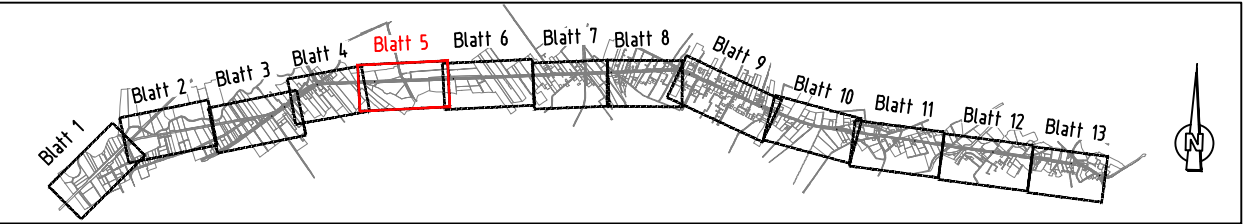
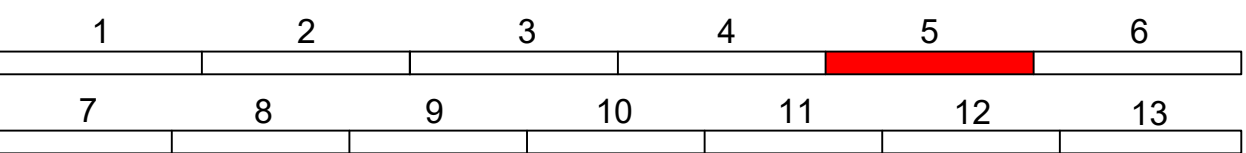
Rückbau

Planung SÜ K115n / ZAG

Raumbereich

Freihaltebereich

SE = Schutzeinrichtung



Nr.	Art der Änderung	Datum	Zeichen

Machbarkeitsstudie

<div>Planverfasser: Emch+Berger Projekt GmbH <small>Am Alten Markt 1, 33100 Hannover info@emch-berger.de Telefon: 0511 365 50 0</small></div>	Zeichnungs-Nr.: 23009_2_-_05_-_Lufbild	
	Datum	Name
	bearbeitet: 19.09.25	Grafisch
	gezeichnet: 12.11.24	Celin

Landeskreis Aurich Amt für Kreisstraßen, Wasserwirtschaft und Deiche OT Georgshel	Unterlage / Blatt-Nr.: 5 / 05	
	Lageplan Bahn - km 3,207 - 4,348 Betr.-km 9+263 - 10+203 Maßstab: 1 : 1000	
Straße / Abschn.-Nr. / Station: B 72 / Abs. 330 - 216 - B210 / Abs. 60 - 5331		nachgeprüft

Machbarkeitsstudie SPNV Aurich - Emden Reaktivierung der Bahnstrecke Bahn - km 0,00 bis Bahn - km 12,62	
Aufgestellt:	



Planung:

Asphalt

Radweg

Bankett

Grünstreifen

Fahrbahn + Markierung

Radweg

Zufahrt

Pflasterfläche

Bankett/Grünstreifen

Bestand

Katastergrenzen

Bestandsgleisachse / Gepl. Straße

Rückbau

Planung

Planung SÜ K115n / ZAG

Raumbereich

Freihaltebereich

SE = Schutzeinrichtung

Nr.	Art der Änderung	Datum	Zeichen

Landeskreis Aurich

Amt für Kreisstraßen, Wasserwirtschaft und Deiche

OT Georgshel

Strasse / Abschn.-Nr. / Station:

B 72 / Abs. 330 - 216 - B210 / Abs. 60 - 5331

Planverfasser:

Emch+Berger

Projekt GmbH

Am der Heide 3

21101 Harsdörp

04943000@emch-berger.de

04943011-185 98 0

Freigegeben:

bearbeitet

19.09.25

Ghafoor

gezeichnet

12.11.24

Celin

Zeichnungs-Nr.:

23009_2_-05_-Lufbild

Datum

Name

Unterlage / Blatt-Nr.:

5 / 06

Lageplan

Bahn - km 4,281 - 5,421

Betr. - km 7+389 - 9+130

Maßstab: 1 : 1000

PROJIS-Nr.:

nachgeprüft

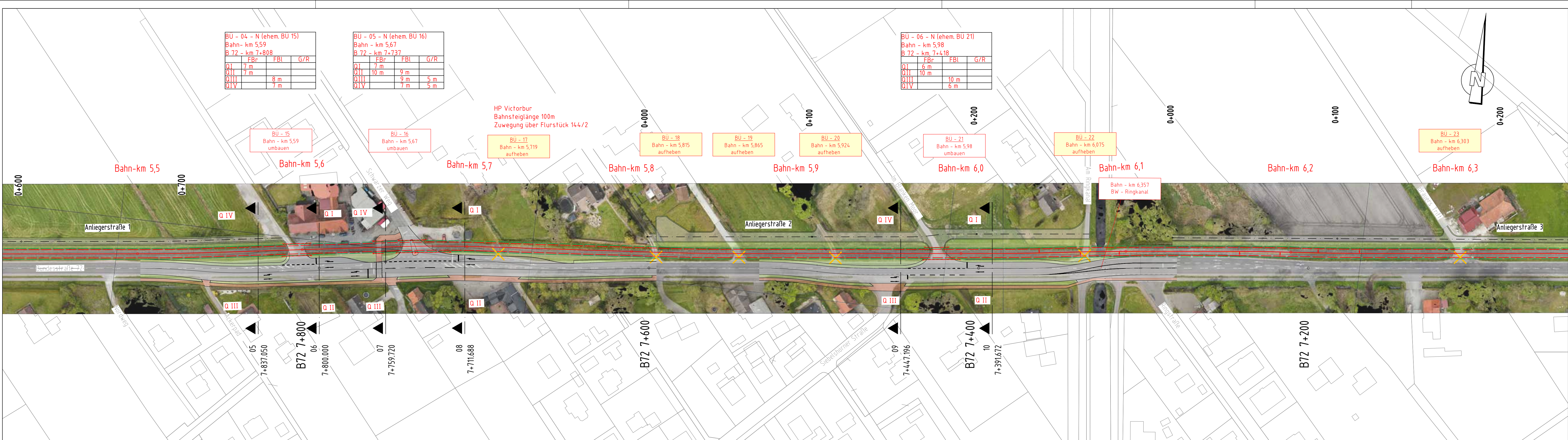
Machbarkeitsstudie

SPNV Aurich - Emden Reaktivierung der Bahnstrecke

Bahn - km 0,00 bis Bahn - km 12,62

Aufgestellt:

erzeugt mit Prov



Planung:

Asphalt

Radweg

Bankett

Grünstreifen

Fahrbahn + Markierung

Radweg

Zufahrt

Pflasterfläche

Bankett/Grünstreifen

Bestand

Katastergrenzen

Bestandsgleisachse / Gepl. Straße

Rückbau

Planung

Planung SÜ K115n / ZAG

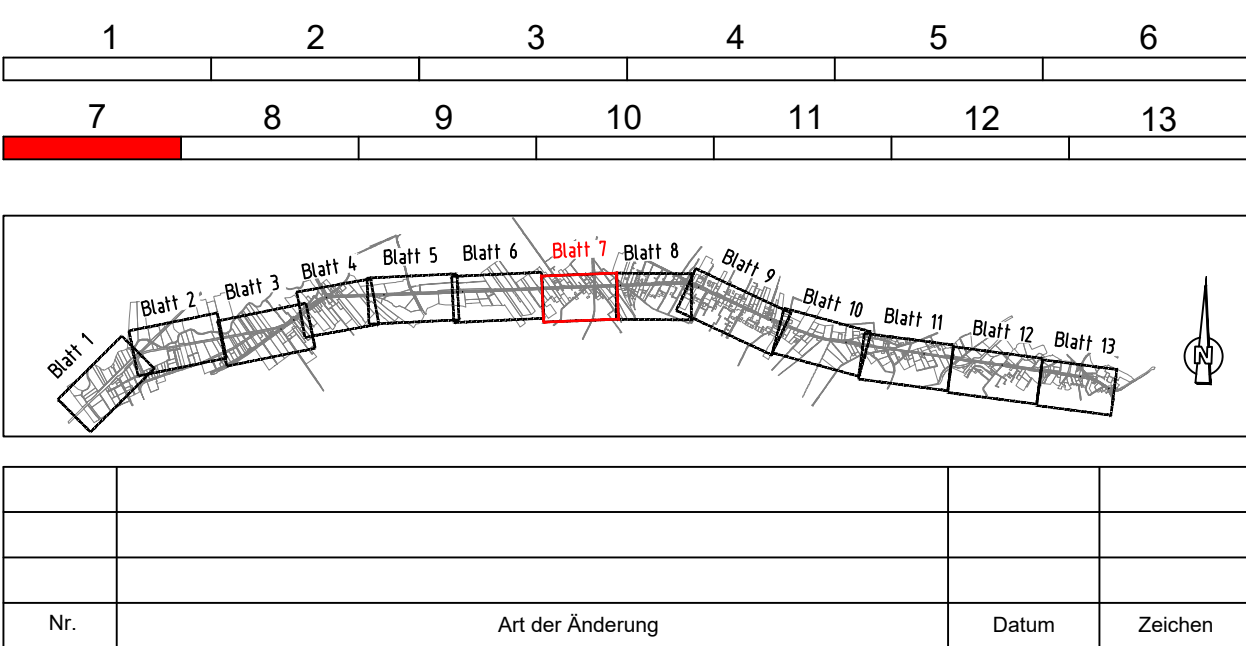
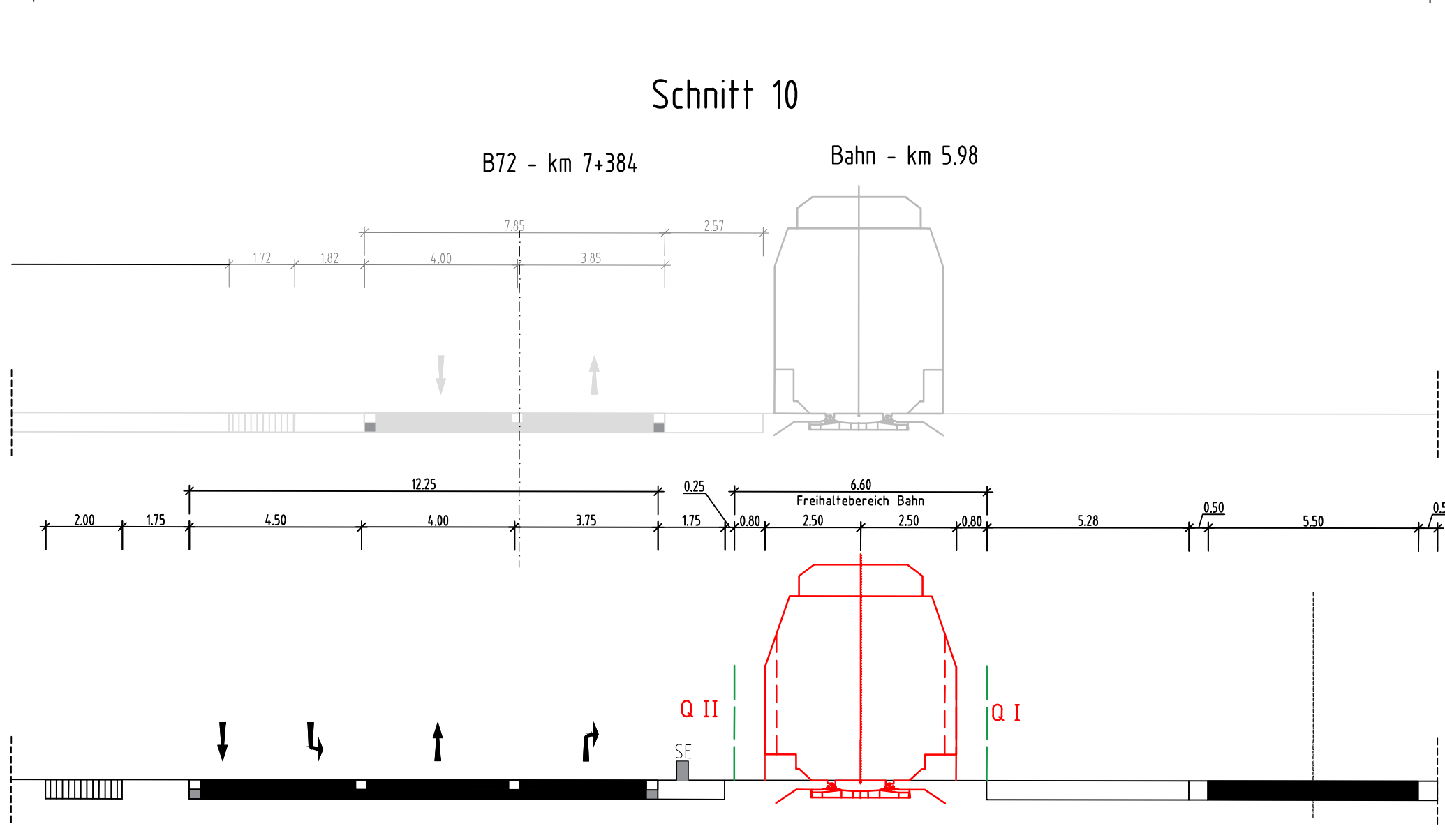
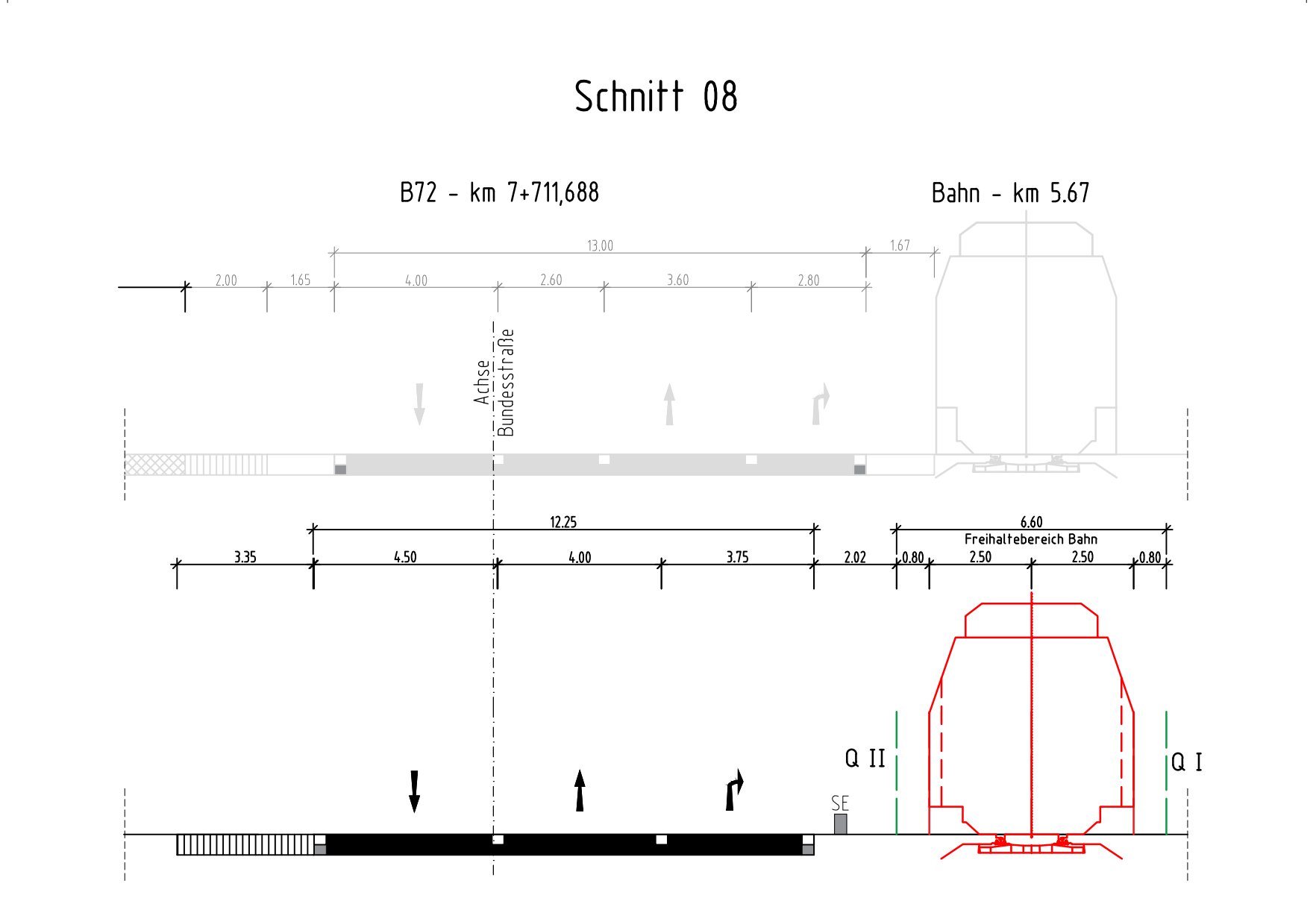
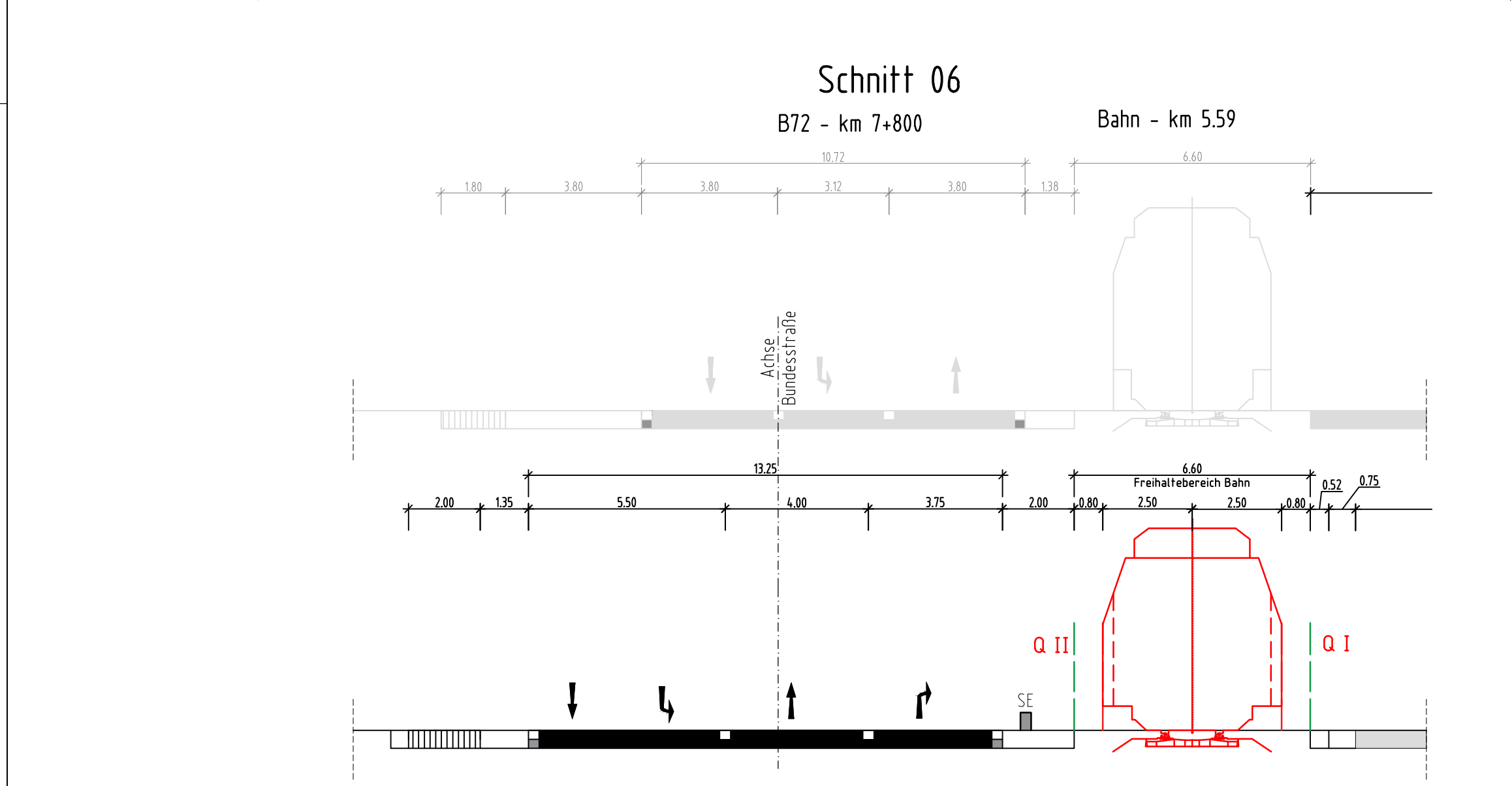
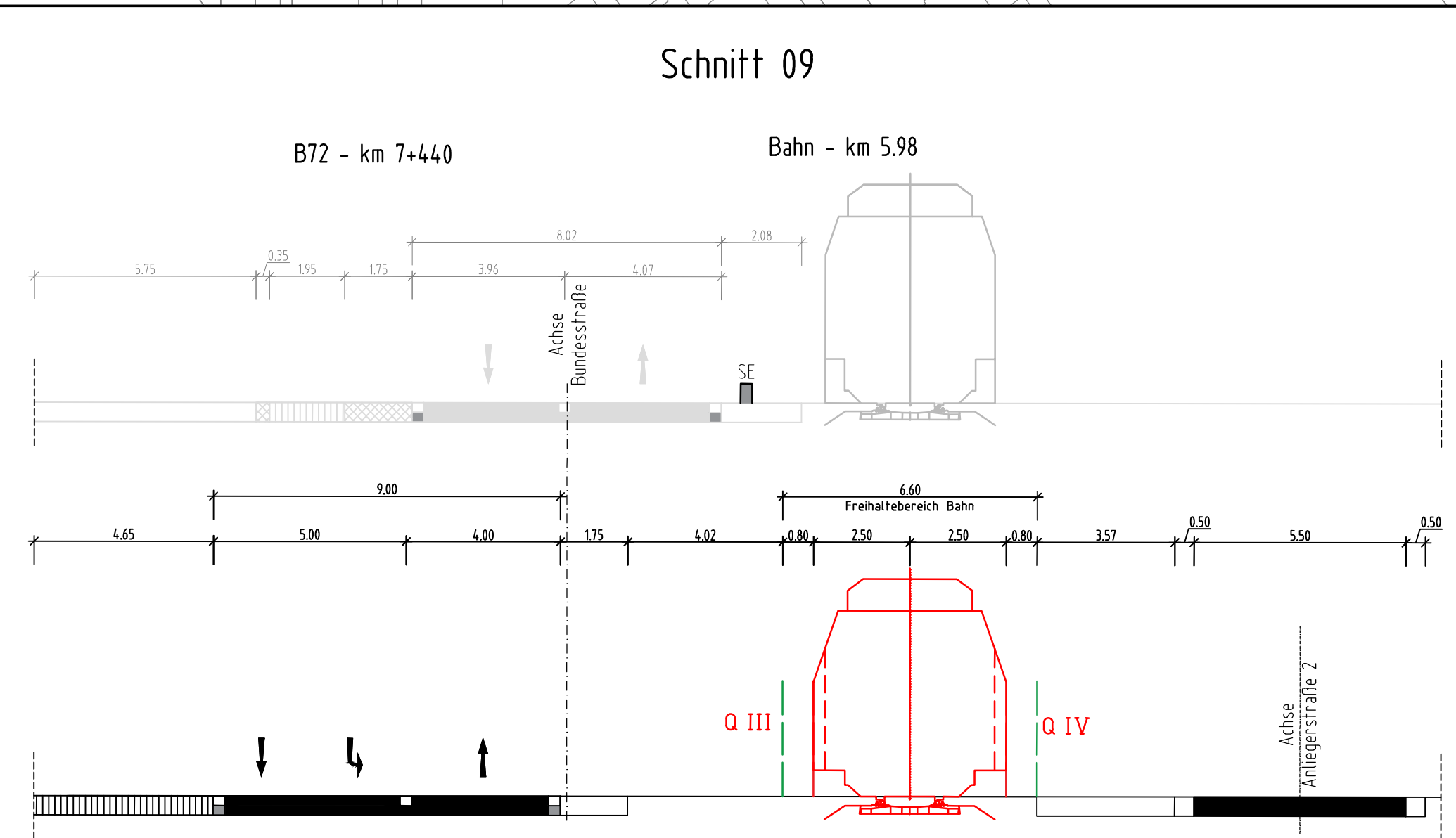
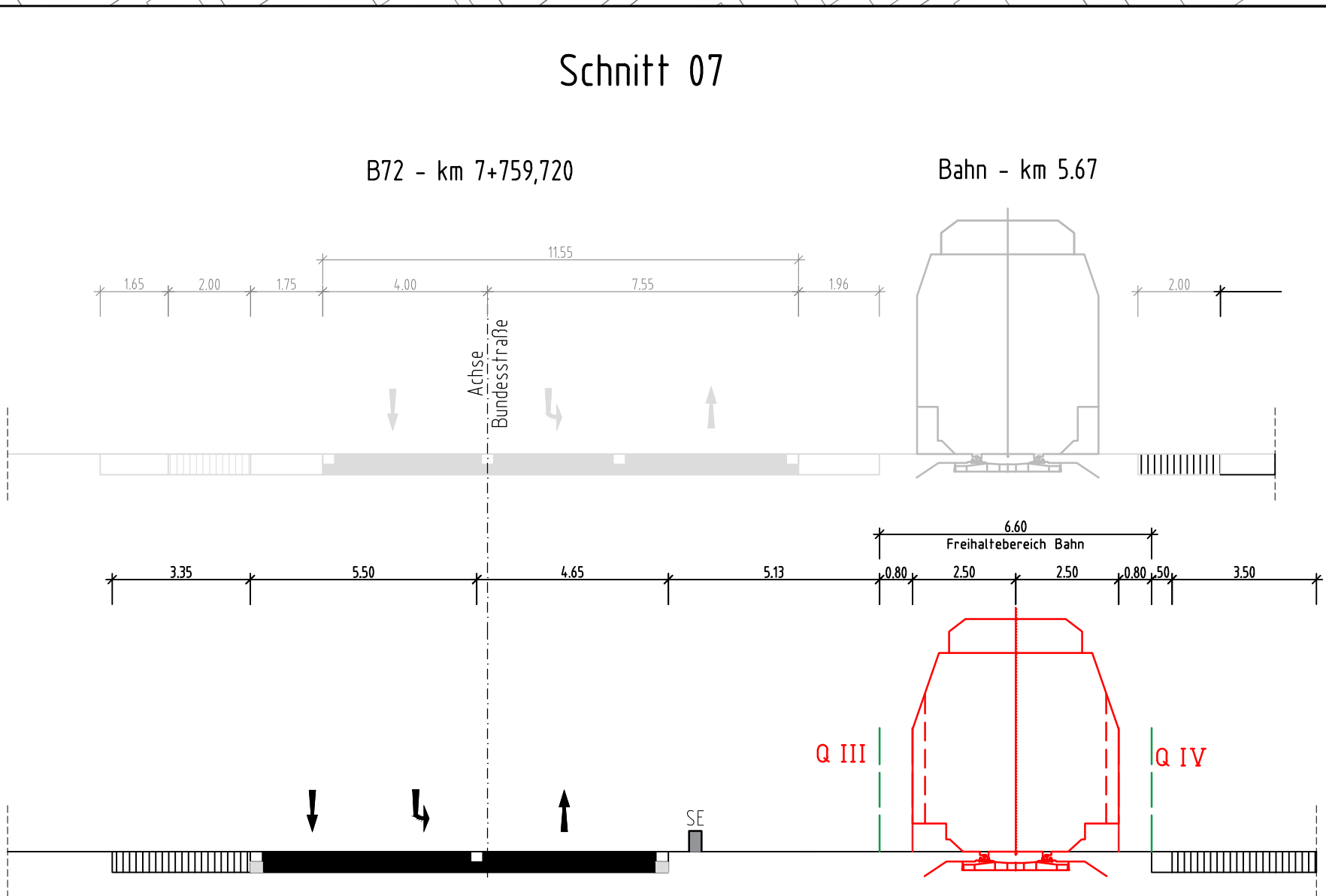
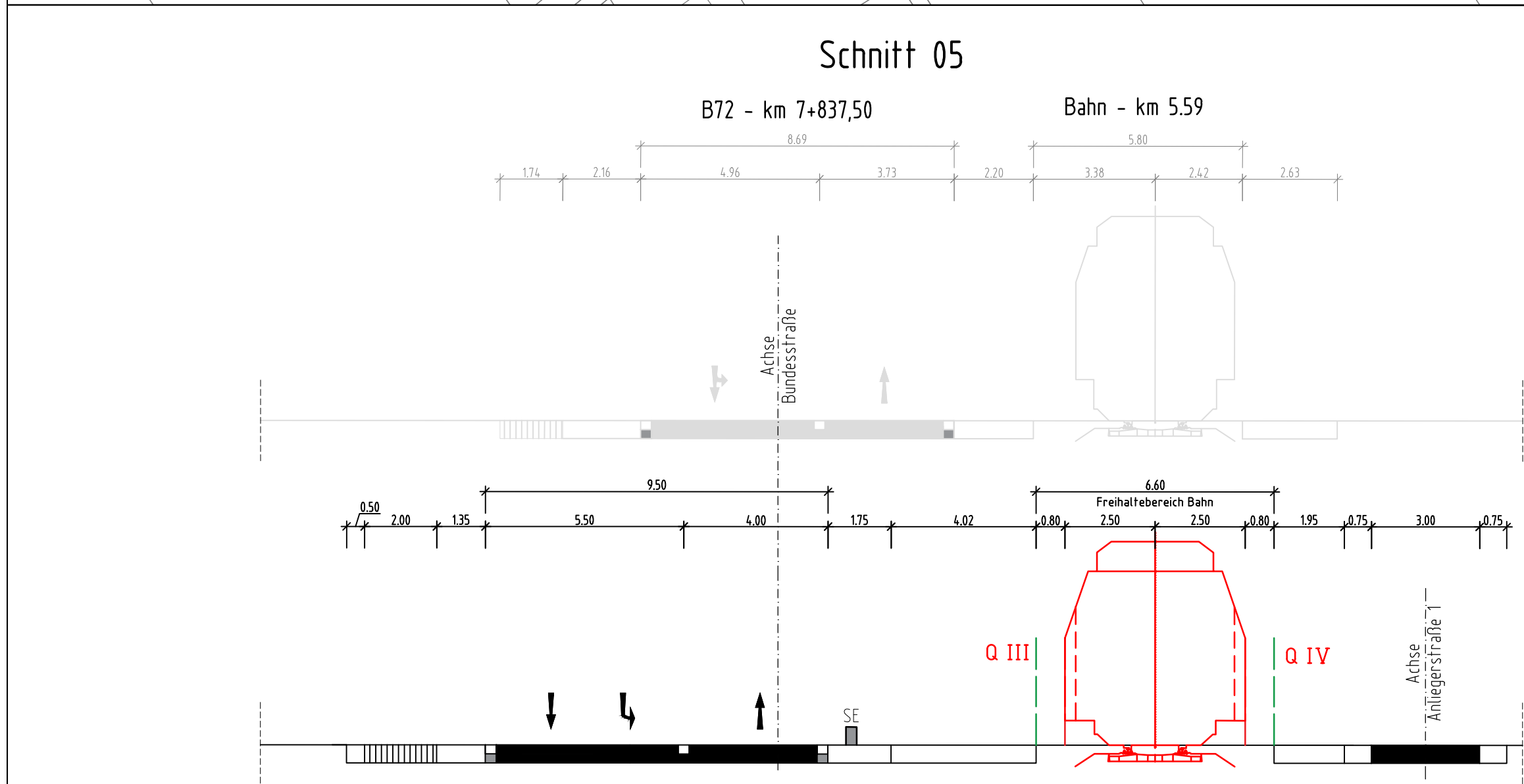
Raubereich

Freihaltebereich

SE =

Schutzeinrichtung

Zeichenerklärung



Machbarkeitsstudie

Planverfasser:		Zeichnungs-Nr.:	
Emch+Berger Projekt GmbH		23009_2_-_05_-_Luftbilder	
Freigegeben:		Datum	Name
bearbeitet		19.09.25	Ghafoor
gezeichnet		12.11.24	Cetin

Landeskreis Aurich
Amt für Kreisstraßen, Wasserwirtschaft und Deiche
OT Georgshel

Unterlage / Blatt-Nr.: 5 / 07
Lageplan
Bahn - km 5,418 - 6,368
Betr. - km 7+042 - 7+992
Maßstab: 1 : 1000

PROJIS-Nr.:		nachgeprüft	
Aufgestellt:			



Planung:

Asphalt

Radweg

Bankett

Grünstreifen

Fahrbahn + Markierung

Radweg

Zufahrt

Pflasterfläche

Bankett/Grünstreifen

Bestand

Katastergrenzen

Bestandsgleisachse / Gepl. Straße

Rückbau

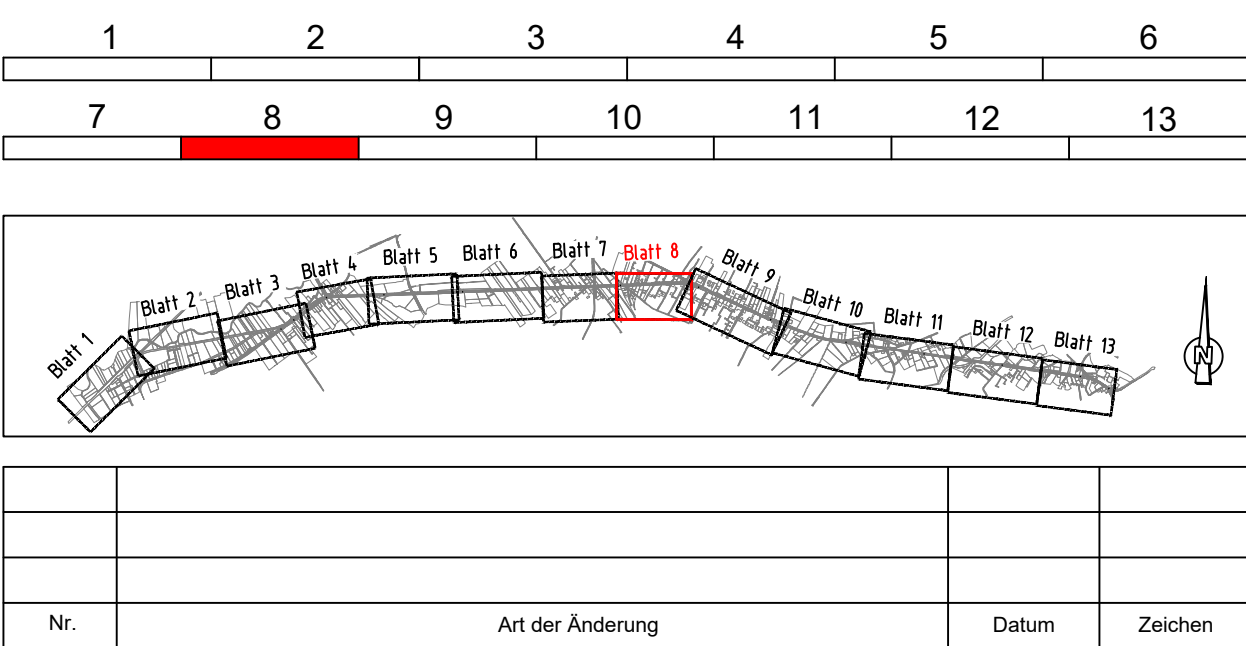
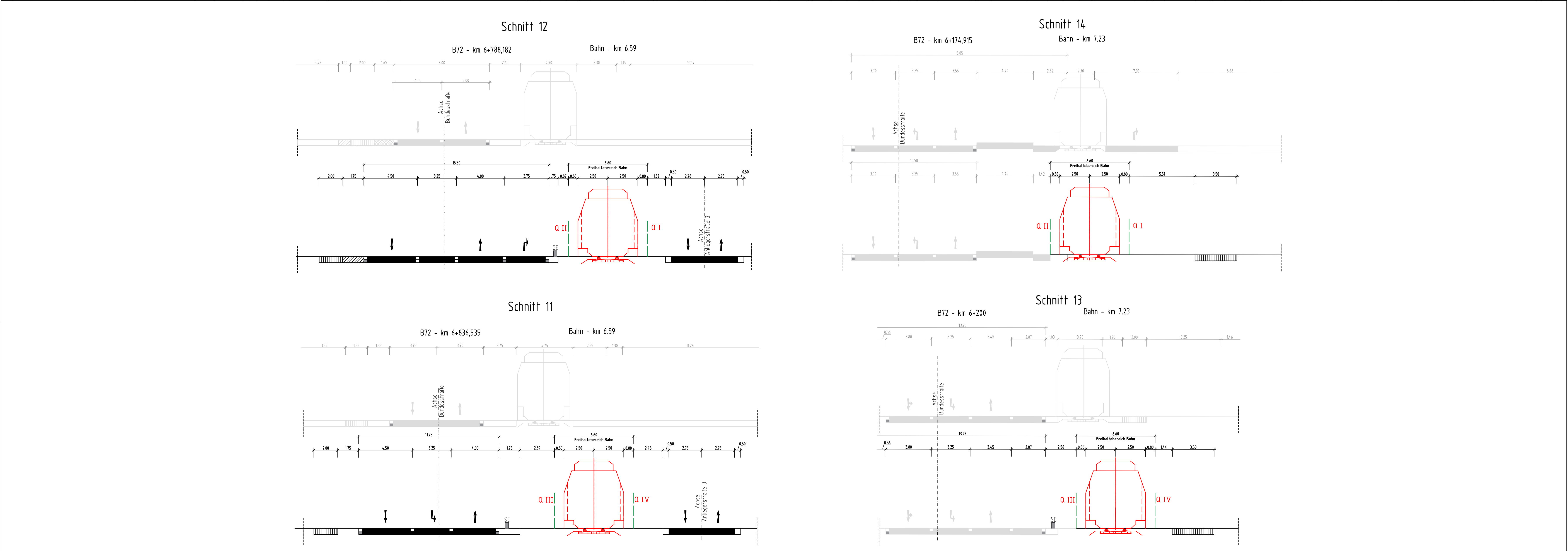
Planung

Planung SÜ K115n / ZAG

Raumbereich

Freihaltebereich

SE = Schutzzeirichtung



Landeskreis Aurich

Amt für Kreisstraßen, Wasserwirtschaft und Deiche

OT Georgshel

Straße / Abschn.-Nr. / Station:

B 72 / Abs. 330 - 216 - B210 / Abs. 60 - 5331

PROJIS-Nr.:

nachgeprüft

Planverfasser:

Emch+Berger

Projekt GmbH

Freigegeben:

Zeichnungs-Nr.:

23009_2_05 - Luftbilder

Datum

Name

bearbeitet

19.09.25

Ghafoor

gezeichnet

12.11.24

Cetin

Unterlage / Blatt-Nr.:

5 / 08

Lageplan

Bahn - km 6,362 - 7,314

Betr. - km 6+097 - 7+050

Maßstab: 1 : 1000

Machbarkeitsstudie

SPNV Aurich - Emden Reaktivierung der Bahnstrecke

Bahn - km 0,00 bis Bahn - km 12,62

Aufgestellt:

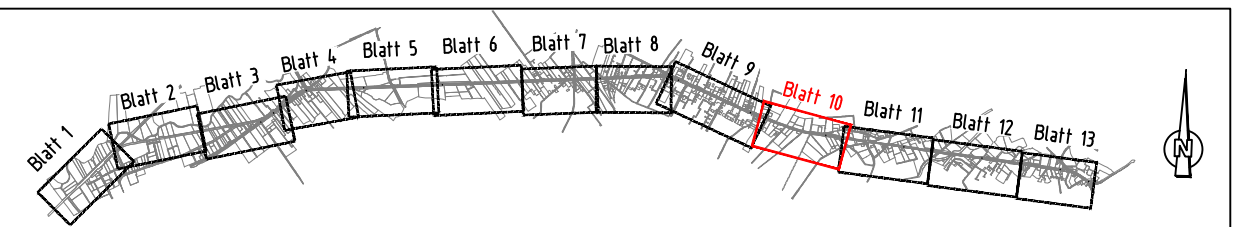
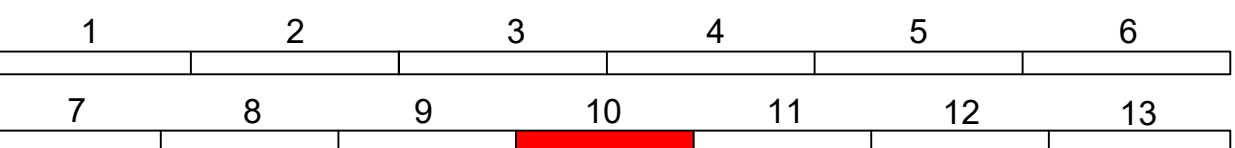


Planung:

- Asphalt
- Radweg
- Bankett
- Grünstreifen
- Fahrbahn + Markierung
- Radweg
- Zufahrt
- Pflasterfläche
- Bankett/Grünstreifen

Zeichenerklärung

- Bestand
- Katastergrenzen
- Bestandsgleisachse / Gepl. Straße
- Rückbau
- Planung
- Planung SÜ K115n / ZAG
- Raubbereich
- Freihaltebereich
- SE = Schutzeinrichtung



Nr.	Art der Änderung	Datum	Zeichen

Machbarkeitsstudie

Planverfasser:		Zeichnungs-Nr.:	
 Emch+Berger Projekt GmbH <small>Am Alten Markt 1, 33100 Hannover Telefon: +49 (0)511 365 30-0 E-Mail: info@emch-berger.de</small>	Freigegeben: Datum Unterschrift	23009_2_-_05_-_Luftbilder	
		Datum	Name
		bearbeitet	19.09.25 Grafhor
		12.11.24	Celin
Landeskreis Aurich Amt für Kreisstraßen, Wasserwirtschaft und Deiche OT Georgshel		Unterlage / Blatt-Nr.: 5 / 10 Lageplan Bahn - km 8,547 - 9,693 Betr. - km 3+725 - 4+670 Maßstab: 1 : 1000	
Straße / Abschn.-Nr. / Station: B 72 / Abs. 330 - 216 - B210 / Abs. 60 - 5331		PROJIS-Nr.: nachgeprüft	

Machbarkeitsstudie
SPNV Aurich - Emden Reaktivierung der Bahnstrecke
Bahn - km 0,00 bis Bahn - km 12,62

Aufgestellt:

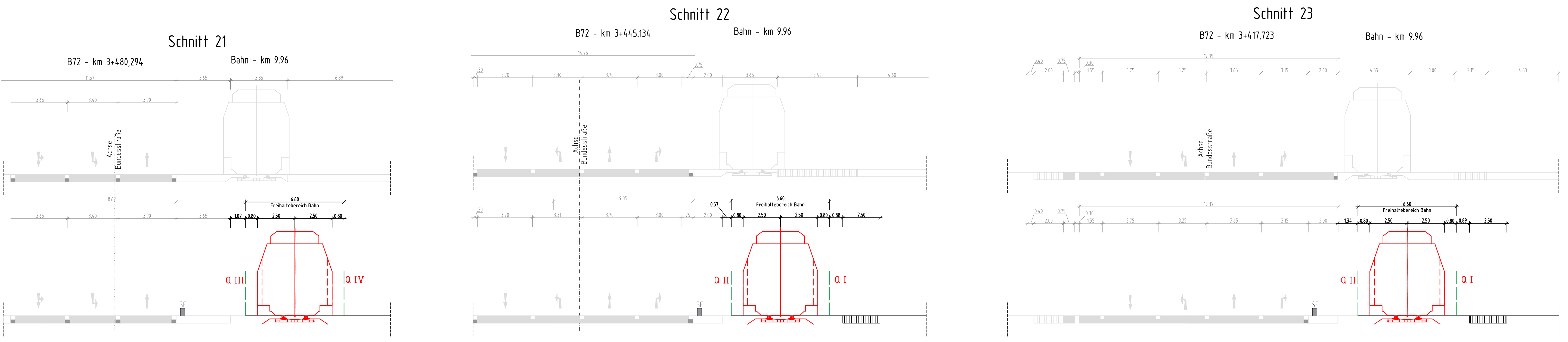
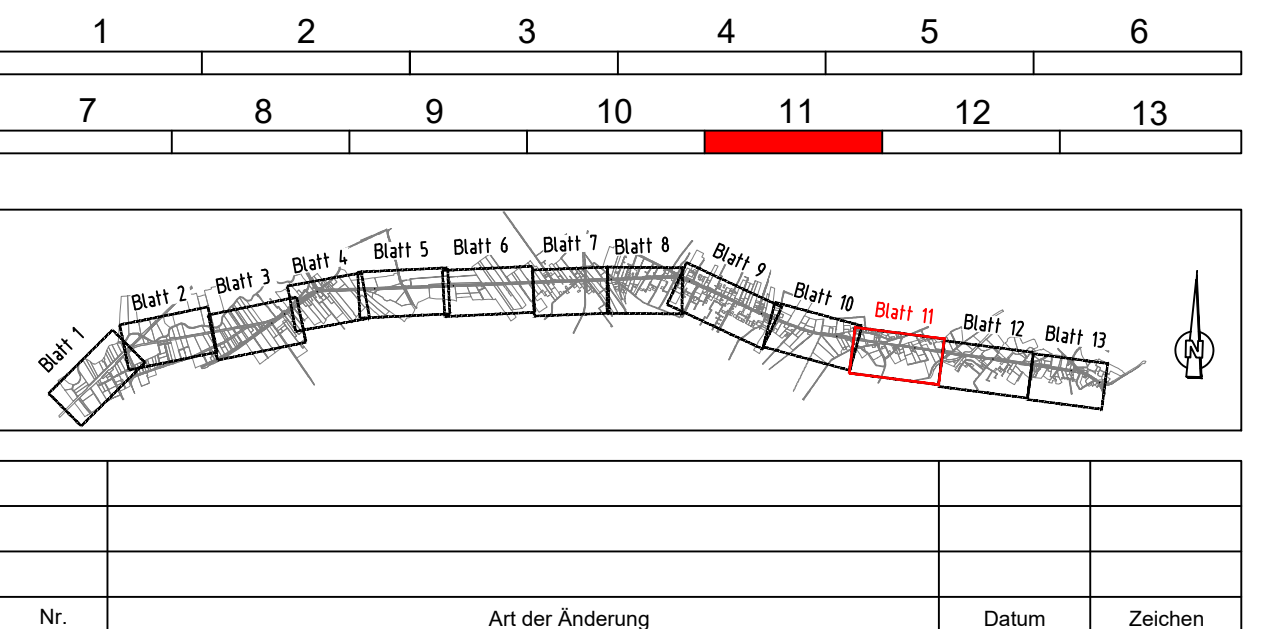


Planung:

- Asphalt
- Radweg
- Bankett
- Grünstreifen
- Fahrbahn + Markierung
- Radweg
- Zufahrt
- Pflasterfläche
- Bankett/Grünstreifen

Zeichenerklärung

- Bestand
- Katastergrenzen
- Bestandsleisachse / Gepl. Straße
- Rückbau
- Planung SÜ K115n / ZAG
- Raubereich
- Freihaltebereich
- SE = Schutzzeinnichtung



Machbarkeitsstudie

Planverfasser: **Emch+Berger Projekt GmbH**
Freigegeben: ☐ bearbeitet: 19.09.25
gezeichnet: 12.11.24

Zeichnungs-Nr.: 23009_2_-05_Luftbilder
Datum: 19.09.25
Name: Ghafoor
gezeichnet: 12.11.24
Celin

Landeskreis Aurich
Amt für Kreisstraßen, Wasserwirtschaft und Deiche
OT Georgsheil

Unterlage / Blatt-Nr.: **5 / 11**
Lageplan
Bahn - km 9,633 - 10,774
Betr. - km 2+643 - 3+783
Maßstab: 1 : 1000

Strasse / Abschn.-Nr. / Station: B 72 / Abs. 330 - 216 - B210 / Abs. 60 - 5331

PROJIS-Nr.: nachgeprüft

Machbarkeitsstudie

SPNV Aurich - Emden Reaktivierung der Bahnstrecke
Bahn - km 0,00 bis Bahn - km 12,62

Aufgestellt:

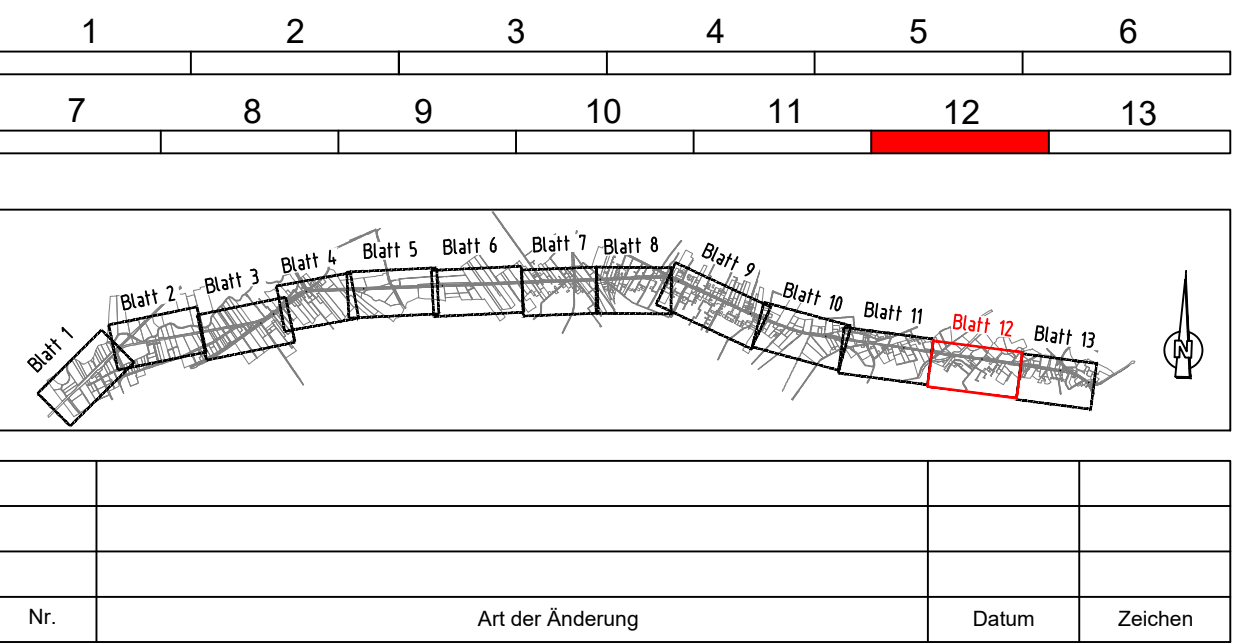


Planung:

- Asphalt
- Radweg
- Bankett
- Grünstreifen
- Fahrbahn + Markierung
- Radweg
- Zufahrt
- Bankett/Grünstreifen

Zeichenerklärung

- Bestand
- Katastergrenzen
- Bestandsgleisachse / Gepl. Straße
- Rückbau
- Planung
- Planung SÜ K115n / ZAG
- Raubbereich
- Freihaltebereich
- SE = Schutzzeinnrichtung

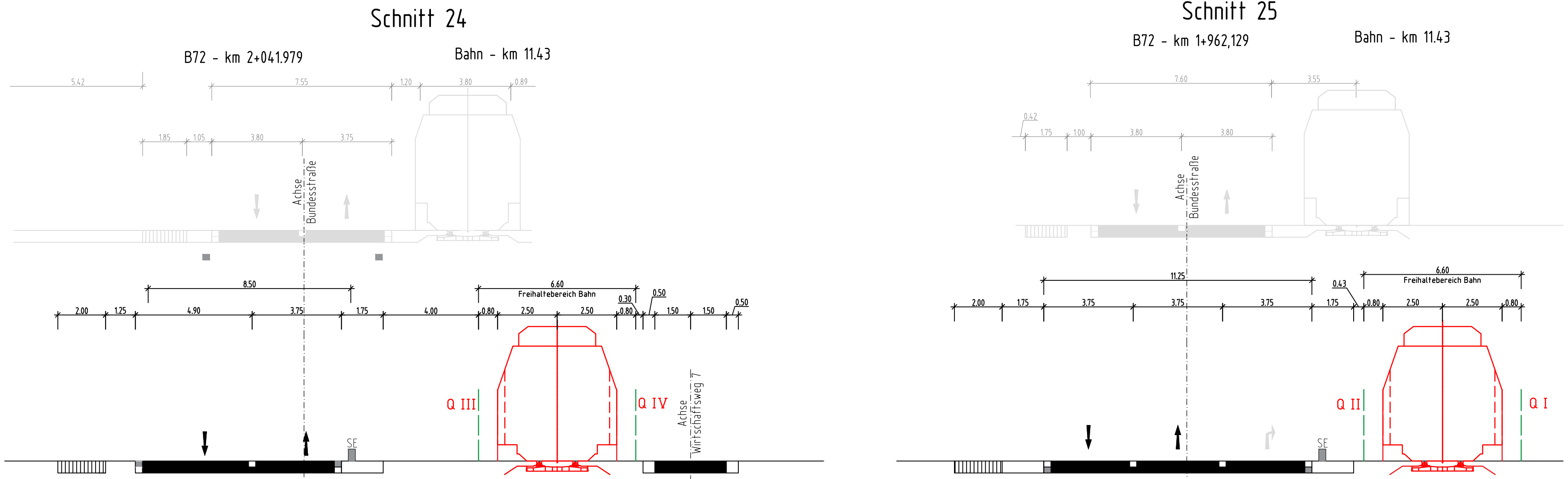


Machbarkeitsstudie

<div>Planverfasser:<div>Emch+BergerProjekt GmbH</div><div><small>an der Reine 3, 33103 Hersener</small> <small>info@emch-berger.de</small> <small>Telefon: 0511 365 98 0</small></div></div>	Zeichnungs-Nr.: 23009_2_-_05_-_Lufbilder		
	Freigegeben:	Datum	Name
	bearbeitet:	19.09.25	Ghafoor
	gezeichnet:	12.11.24	Celin
Landeskreis Aurich Amt für Kreisstraßen, Wasserwirtschaft und Deiche OT Georgshel		Unterlage / Blatt-Nr.: 5 / 12 Lageplan Bahn - km 10,774 - 11,914 Betr. - km 1+503 - 2+643 Maßstab: 1 : 1000	
Straße / Abschn.-Nr. / Station: B 72 / Abs. 330 - 216 - B210 / Abs. 60 - 5331		PROJUS-Nr.:	

Machbarkeitsstudie SPNV Aurich - Emden Reaktivierung der Bahnstrecke Bahn - km 0,00 bis Bahn - km 12,62

Aufgestellt:	



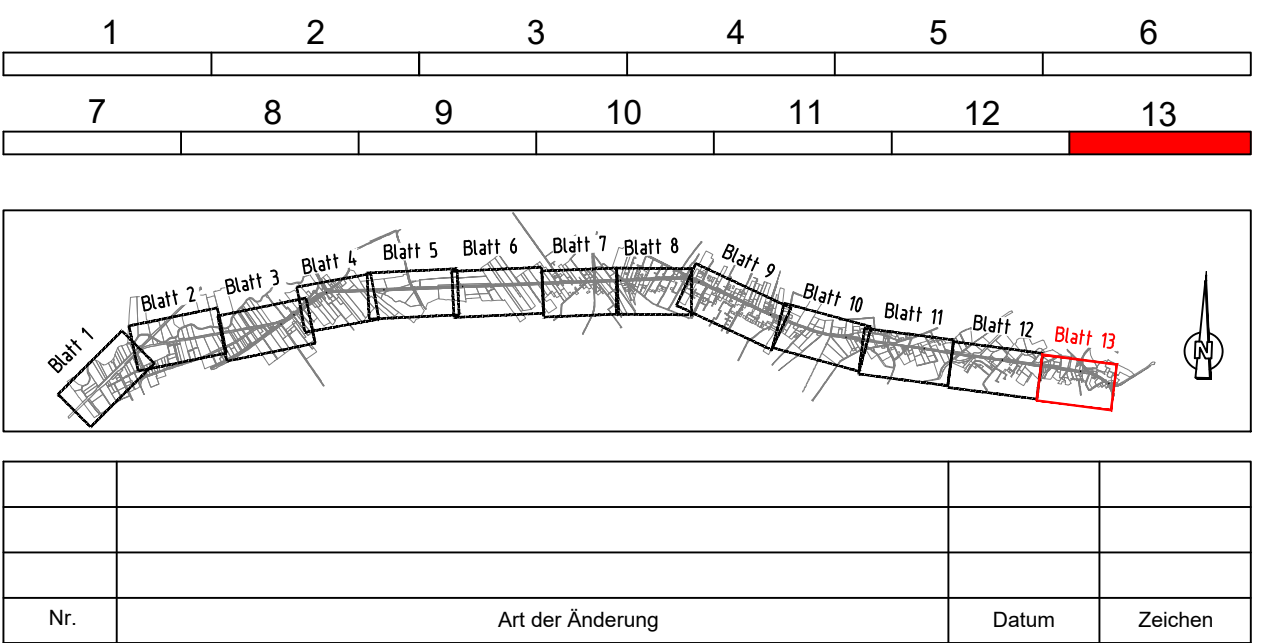
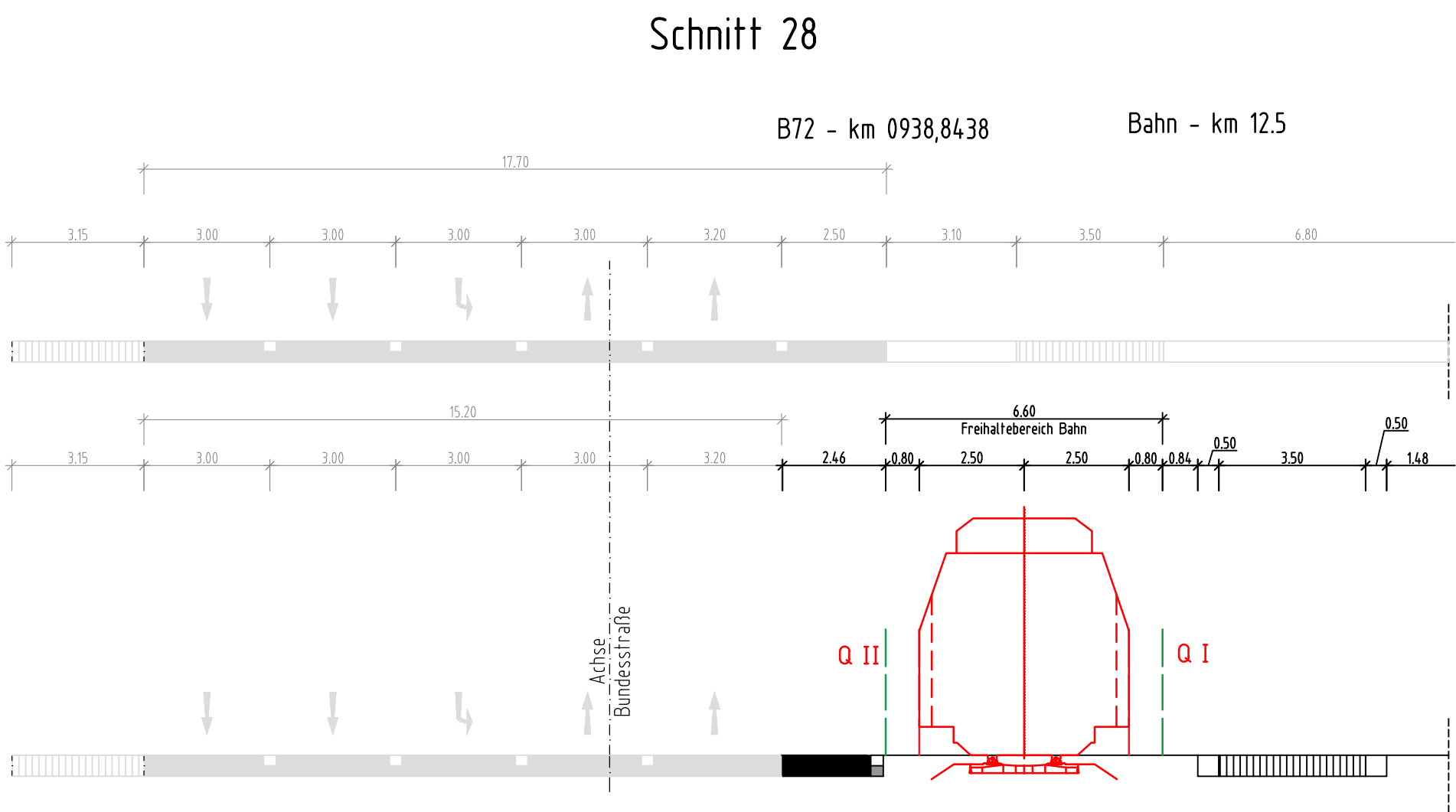
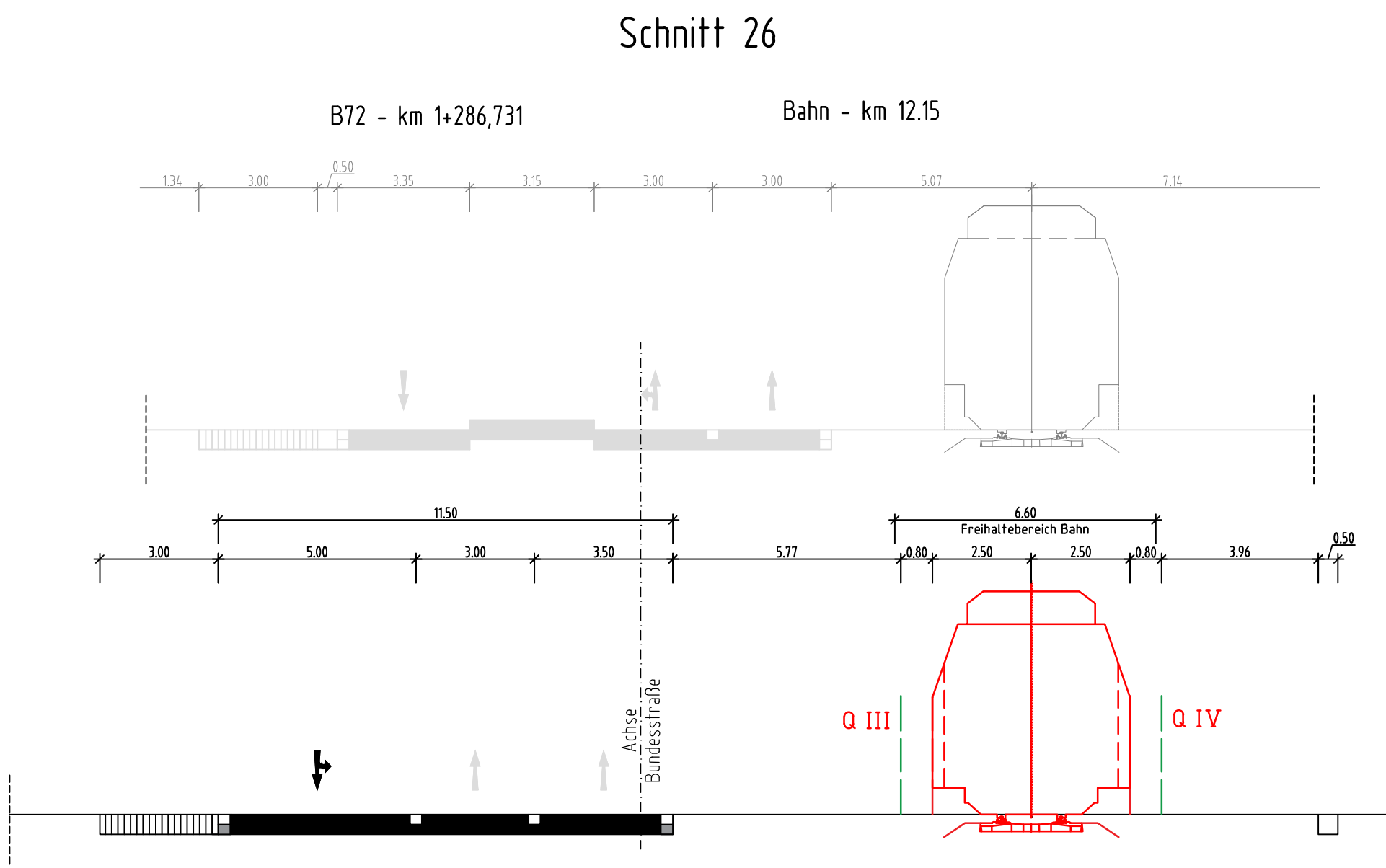
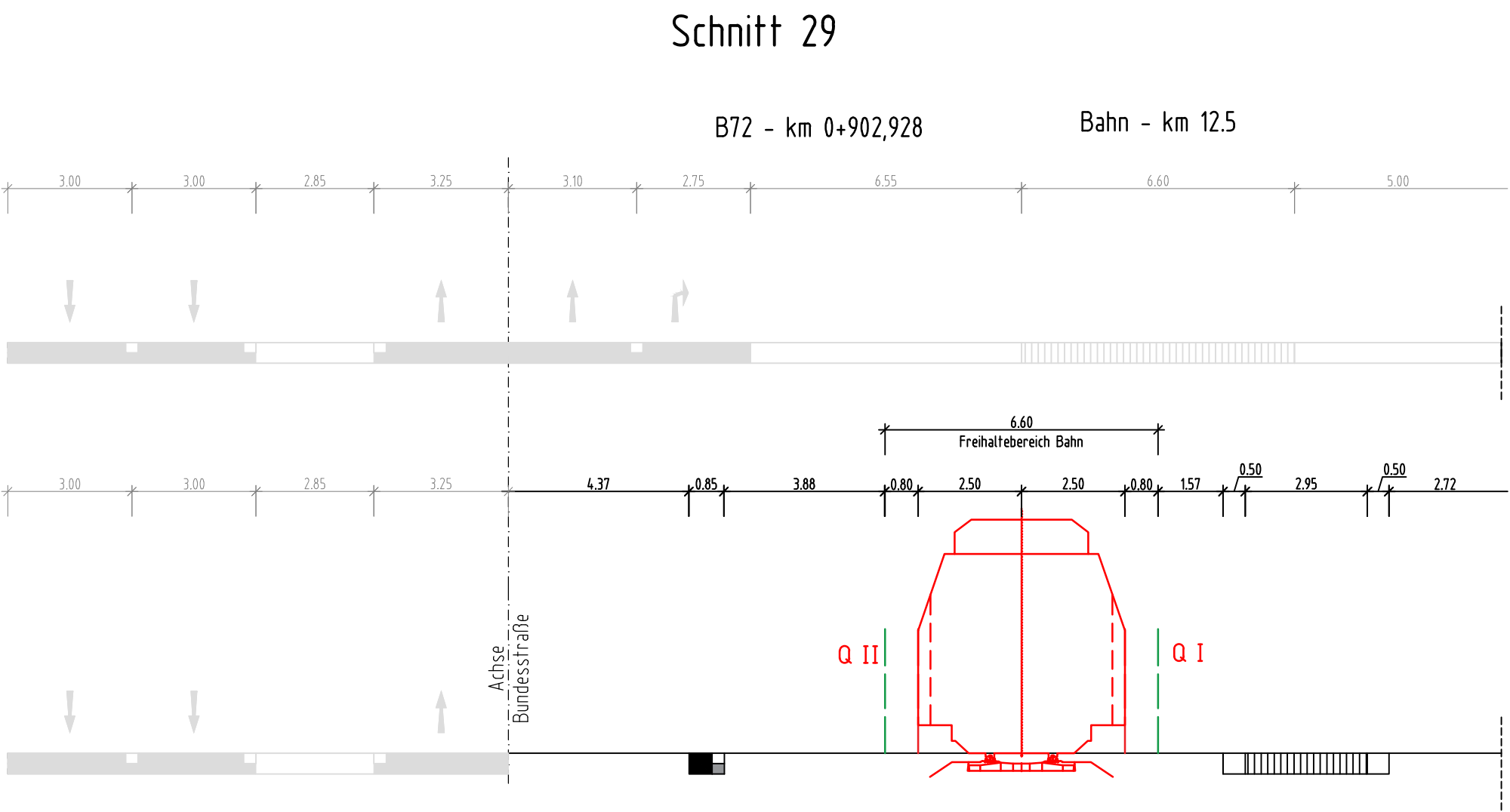
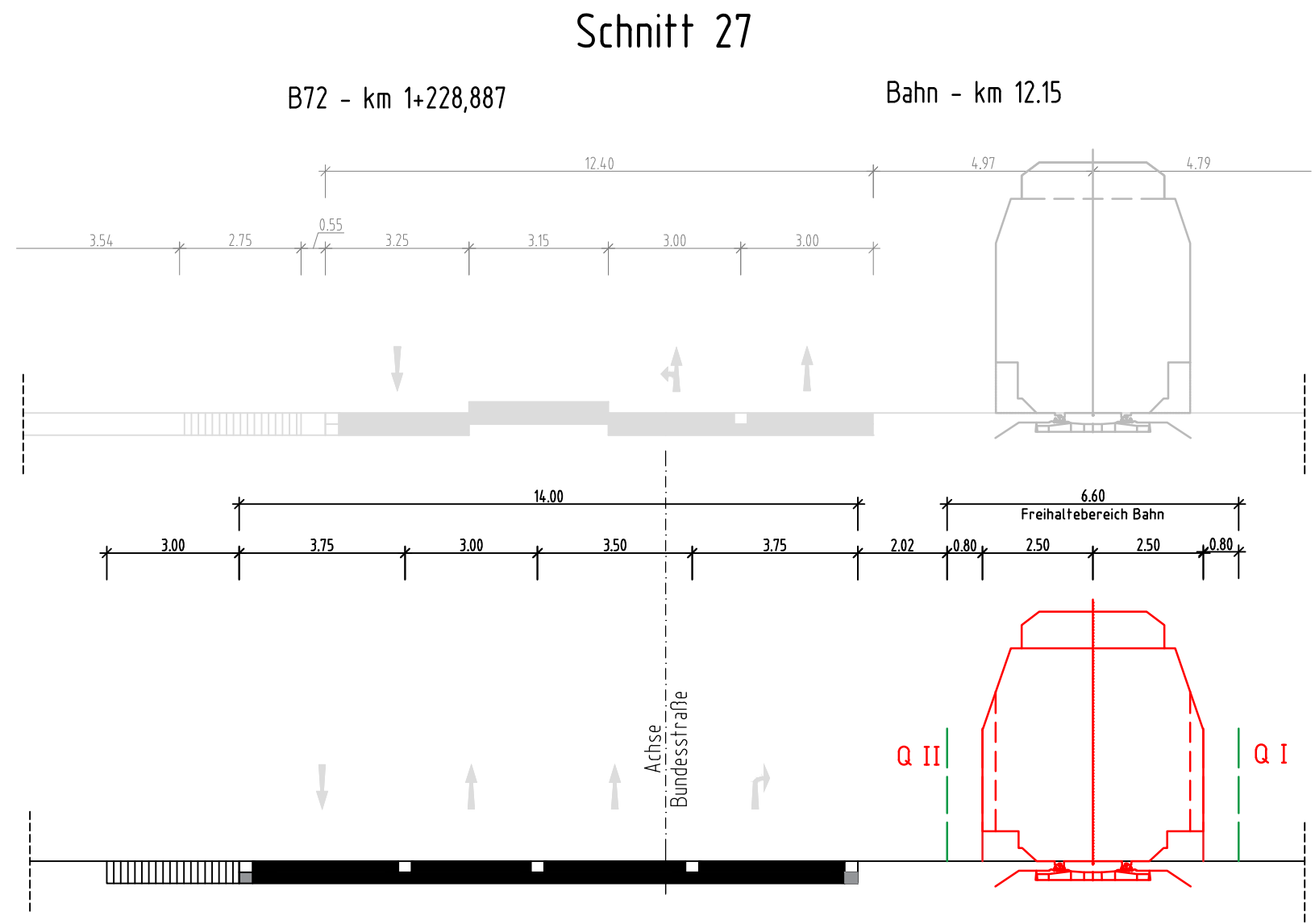


Planung:

- Asphalt
- Radweg
- Bankett
- Grünstreifen
- Fahrbahn + Markierung
- Radweg
- Zufahrt
- Pflasterfläche
- Bankett/Grünstreifen

Zeichenerklärung:

- Bestand
- Katastergrenzen
- Bestandsgleisachse / Gepl. Straße
- Rückbau
- Planung
- Planung SÜ K115n / ZAG
- Raubereich
- Freihaltebereich
- SE = Schutzzeineinrichtung



Machbarkeitsstudie

Planverfasser: Emch+Berger Projekt GmbH <small>An der Börsz 3, 30159 Hannover Telefon: 0511 360 69-0 Fax: 0511 360 69-5</small>	Zeichnungs-Nr.: 23009_2_05 - Luftbilder	
	Datum	Name
Freigegeben:	bearbeitet	19.09.25
Datum	gezeichnet	12.11.24
Unterschrift	Cetin	

Landeskreis Aurich Amt für Kreisstraßen, Wasserwirtschaft und Deiche OT Georgsheil	Unterlage / Blatt-Nr.: 5 / 13 Lageplan Bahn - km 11,914 - 12,600 Betr. - km 0+600 - 1+503 Maßstab: 1 : 1000
Straße / Abschn.-Nr. / Station: B 72 / Abs. 330 - 216 - B210 / Abs. 60 - 5331	PROJIS-Nr.: nachgeprüft

Machbarkeitsstudie SPNV Aurich - Emden Reaktivierung der Bahnstrecke Bahn - km 0,00 bis Bahn - km 12,62

Aufgestellt:	